

SAVITAIPALE
MUINAISJÄÄNNÖSTEN INVENTOINTI
1996

Timo Jussila



Kustantaja: Savitaipaleen kotiseutuyhdistys

SAVITAIPALEEN MUINAISJÄÄNNÖSTEN INVENTOINTI 1996

Sisältö:

Perustiedot	2
Rajalamminsuon alueen rannansiirtymiskäyrä	4
Kartta Rajalamminsuon alueen muinaisuudesta	5
Yleiskartta tutkimusalueesta	6
Peruskarttaotteet	6
Kohdeluettelo:	6
Löytöluettelo:	11
Kohdekortit	15

Perustiedot

Suorittaja:	Timo Jussila, Mikroliitti Oy
Toimeksianto:	Savitaipaleen kotiseutuyhdistys, Etelä-Karjalan Museon kautta.
Aika:	kenttätyöt elokuussa 1996, runsaat 2 viikkoa
Toiminta-alue:	Kuolimon etelärannat kirkonkylästä Suomenniemen rajalle, sekä Säynjärven alue ja yksittäisiä pistokokeita eteläisen Savitaipaleen järvillä ja Suomensalon saarella. Pääpaino Kirkonkylä-Pyhäpaula välillä.
Tulokset:	14 (12) uutta kiinteää muinaisjäännöskohdetta, kaikki eri-ikäisiä pyyntikulttuurin asuinpaikkoja paitsi yksi pyyntikuoppahangas. Kaikki kohteet ovat täysin tai lähes täysin ehjiä ja kajoamattomia. Lähes kaikissa kohteissa on hyvin säilyneitä asumuspainanteita. Kuusi kohdetta ovat laajoja (n. 100-200 m leveitä) asuinpaikka-alueita.

SAVITAIPALEEN MUINAISJÄÄNNÖSTEN INVENTOINTI 1996

Inventoinnin lähtökohta oli toimeksiantajan toivomuksesta oletettu verkkolöytö (kohde nro 7) Kuolimon eteläpuolelta Rajalamminsuon eteläpuoliselta pellolta. Tarkoituksena oli selvittää onko mahdollisen verkkolöydön läheisyydessä asuinpaikkoja, jotka voisivat tukea verkkolöytöhypoteesia. Etelä-Karjalan Museon (J.Luoto) puolesta todettiin, että tutkimus kannattaa tehdä perusinventoinnin tapaan Savitaipaleen osainventointina niin pitkälle kuin vähäiset varat sallivat, lähtöpisteenä verkkolöydön tienoo.

Tutkin varsin tarkasti Savitaipaleen kirkonkylän ja Pyhä-Paulan välisen alueen. Kävelin läpi alueen (muinais-) rannat. Alueella on monin paikoin havaittavissa useita muinaisranta-törmä, parhaimmillaan seitsemän törmän portaikkona. Tein eri tasoille "epäsystemaattisesti" koekuoppia, sekä pengoin tuulenkaatoja ja nuuskin avoimia maastonkohtia Suur-Saimaan korkeimman rannan alapuolisilla korkeustasoilla. On selvää, että yhden tutkijan voimin ei tässä ajassa saada 100 % kattavaa tulosta. Vaikka alue onkin kohtuullisen tarkasti tutkittu on nyt löydetty ilmeiset ja laajimmat asuinpaikat monien pienempien kohteiden jäätyä ehkä havaitsematta.

Pyhä-Paulanlahden ja Kirvesniemen välisen alueen tutkin pistokokein, ilman tulosta. Kirvesniemessä kävin muutamassa kartalta valitussa kohdassa, ilman tulosta. Voidaan todeta, että hyvin tutkittu alue ulottuu kirkonkylästä Kirvesniemen itätyveen. Kirvesniemen alue vaatisi tarkemman tutkimuksen. Alue on kuitenkin maastoltaan ja maaperältään melko vaikea inventoitavaksi. Varsin hyvin tutkin myös Säynjärven itäpuoliset alueet ja pistokokein vesireitin Säynjärvestä länteen Virmajärveen. Muutoin en Virmajärven rantoja aivan koillisinta osaa lukuunottamatta tutkinut. Tutkin otoksin Vartusjärven rantoja, ilman tulosta. Yleisövihjeen perusteella kävin myös Mielakan-Pelätyn alueella. Suomensalon saaren pohjoisosan tutkin melko perusteellisesti aivan pohjoisinta niemeä lukuunottamatta.

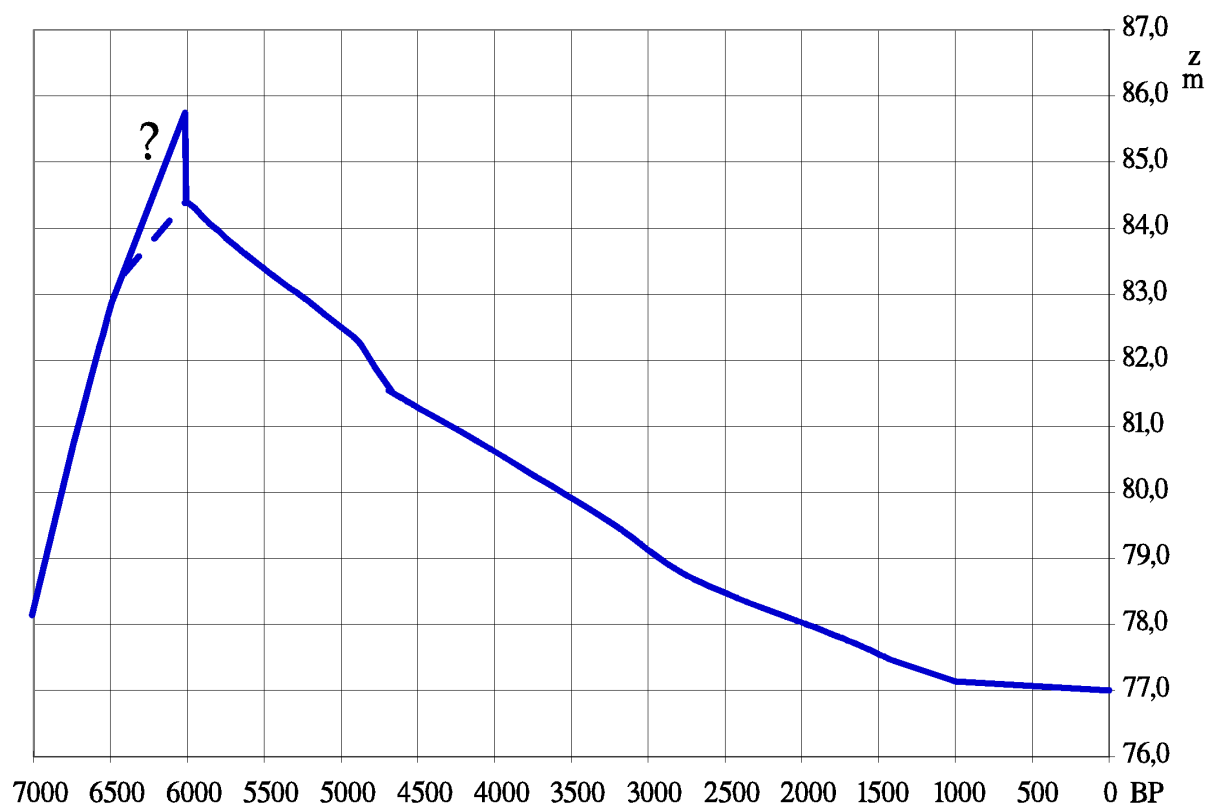
Savitaipaleen Saimaan puoleiset alueet kannattaisi ehdottomasti inventoida vielä erikseen. olen varma, että sieltä löytyisi vastaavalla panoksella kuin nyt toinen mokoma uusia kohteita. Samoin pitäisi inventoida myös Kuolimon pohjois-itärannat ja kunnan eteläosan järviolueet. Molemmilla alueilla on runsaasti potentiaalisia tarkastamattomia muinaisjäännösalueita.

Yleis- ja rantakaavojen tekijöille ja hyväksyjille tahtoisin painottaa Kuolimon saarten ja pohjois-itärantojen tutkimattomuutta ja sitä, että siellä varmuudella on laajojakin muinaisjäännöksiä. Sama koskee myös Saimaan rantoja. Kun kaavat tehdään ilman nykyaikaista muinaisjäännöselvitystä ja maastoinventointia on varmaa, että muinaisjäännöksiä tulee tuhoutumaan rakennusten ym. alle ja rakennushankkeita tulee viime hetkessä keskeytymään uusien muinaisjäännösten löytymisen myötä. Suosittelen kaavoitettavien alueiden muinaisjäännösten inventoitamista ennen kaavan lopullista valmistumista, jotta vältytään myöhemmiltä turhilta hankaluuksilta ja rahanmenoilta. Muinaisjäännösten inventointi on halpaa (jos työsuoritus kilpailutetaan normaalisti).

Espoossa 26.9.1996


Timo Jussila

Rajalamminsuon alueen rannansiirtymiskäyrä

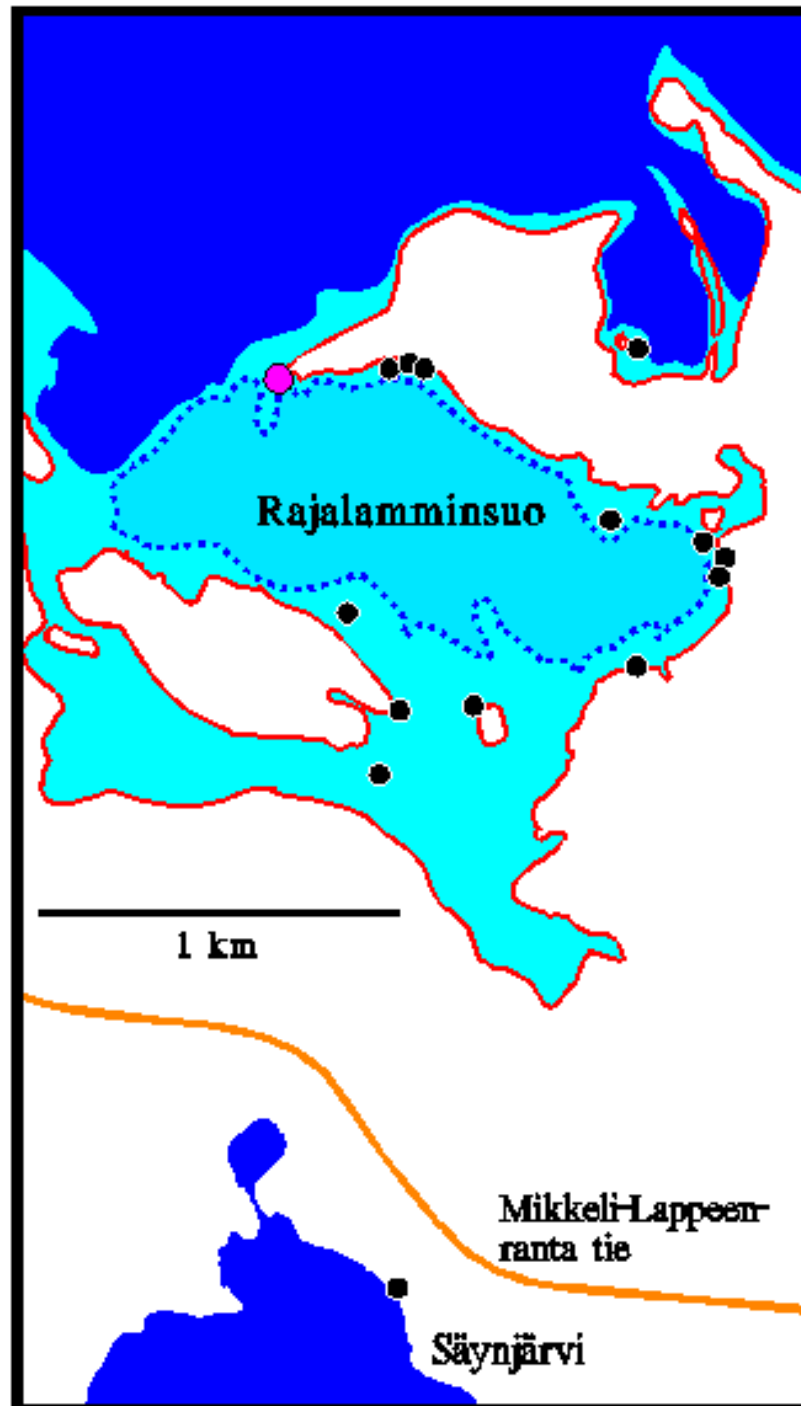


Kartta Rajalamminsuon alueen muinaisuudesta

 Rovastinojan asuinpaikka

 6000 vuotta sitten, kun Saimaa oli korkeimmillaan

 Kuolimo nyt (ja Säynjärvi)



Yleiskartta tutkimusalueesta

paperikartta ei digitoitu

Peruskarttaotteet

paperikarttoja ei digitoitu

Kohdeluettelo:

SAVITAIPALE [1] Hyrkkälä Kirvesniemi

kivikautinen asuinpaikka kampakeraaminen

Pk: 3132 09, X: 6794 54, Y: 3524 08, Z: 85

Kuolimon Kirvesniemen NW-osa. Mäntykangas, löydöt hiekkakuopasta. Paikka sijaitsee Savitai-
paleen kirkosta 14.5 km NW, Kuolimon Kirvesniemen luoteisosassa.

KM:19678, saviastian paloja.

Huurre, Matti tarkastus 1975.

Miettinen, Timo inventointi 1981.

SAVITAIPALE [2] Korhola Korholansalmi 1

kivikautinen asuinpaikka

Pk: 3134 03, X: 6794 88, Y: 3544 46, Z: 85

Etelään viettävää hiekkapohjaista pelto- ja laidunalueita. Paikka sijaitsee Savitai-
paleen kirkosta 10.1 km NE, Haukiveden ja Karveden välisen salmen pohjoisrannalla tien molemmin puolin.

KM:14137, kvartsi-iskoksia.

Miettinen, Timo inventointi 1981.

Sarkamo, Jaakko tarkastus 1956.

SAVITAIPALE [2] Korhola Korholansalmi 2

ajoittamaton rökkiö

Pk: 3134 03, X: 6794 97, Y: 3544 46, Z: 85

Kylätien E-puolella useita kiven- ja maansekaisia rökkiöitä. Mahdollisesti peltoraunioita. Paikka
sijaitsee Savitai-
paleen kirkosta 10.1 km NE. Korholansalmen pohjoispuolella.

Sarkamo J tarkastus 1968.

Miettinen T inventointi 1981.

SAVITAIPALE [3] Marttila ?

kivikautinen hajalöytöpaikka

Pk: 3132 11, X: 6789 00, Y: 3533 00, Z: 80-82

Kuolimon SE-ranta, Marttilan kylä. Koordinaatit ovat karkea arvio.

KM:2824, reikäkivi.

Miettinen, Timo inventointi 1981.

SAVITAIPALE [4] Jäkälä Sokurniemi

kivikautinen hajalöytöpaikka

Pk: 3132 10, X: 6772 28, Y: 3532 46, Z: 82

Maaperä osittain hiekkaa. Paikka sijaitsee Savitaipaleen kirkosta 16.4 km S, Jäkälänjärven luoteisosassa.

Satakunnan Museo 4299, poikkikirves.

Miettinen, Timo inventointi 1981.

SAVITAIPALE [5] Kirkonkylä

kivikautinen hajalöytöpaikka

Pk: 3132 11,

Esine on löydetty vuosisadan alussa kirkon lähistöltä. Tarkemmin paikantamaton löytö. Satakunnan Museo 7235, kourutaltoa.

SAVITAIPALE [6] Kuolimo Pyhäpaula

kivikautinen hajalöytöpaikka

Pk: 3132 11, X: 6789 65, Y: 3530 50, Oletus +- 150 m

Löytö Pyhäpaulan lahdesta. Paikka sijaitsee Savitaipaleen kirkosta 6.8 km W

Savitaipaleen Kotiseutumuseo:877, kivitalta.

Miettinen, Timo inventointi 1981.

SAVITAIPALE [7] Peltoinlahti Ruokosuo

kivikautinen hajalöytöpaikka II

Pk: 3132 11, X: 6788 74, Y: 3531 36, Z: 79

Mahdollinen verkkolöytö. Löytö hävinnyt tulipalossa. Pelto. Paikka sijaitsee Savitaipaleen kirkosta 5.7 km W, n puoli km Rajalamminsuon eteläpuolella, peltoaukeaman "kulmassa", Tölskin talosta 300 m länteen.

Miettinen T inventointi 1981.

SAVITAIPALE [8] Säänjärvi Keskitupa

rautakautinen kätkö

Pk: 3132 11, X: 6784 46, Y: 3531 46, +- 200 m

Hopea-aarre, löytynyt v. 1913. Kätkölöytö. Paikka sijaitsee Savitaipaleen kirkosta 6.6 km SW, Säänjärven Hujasenlahden pohjoisrannalta.

Km:6010, rannerengas, riipus, raha.

Miettinen T inventointi 1981.

Tallgren A M tarkastus 1913.

SAVITAIPALE [9] Peltoinlahti Rovastinoja

kivikautinen asuinpaikka II ka III

Pk: 3132 11, X: 6789 96, Y: 3530 98, Z: 83

Suuri ja hyvin säilynyt asumuspainanne. Koordin. +-50 m N-S. suunnassa. Karttalehti: Savitaipale. Paikka sijaitsee Savitaipaleen kirkosta 6.4 km W, Pyhä-Paula lahden itärannalla, sen ja Rajalamminsuon välisen niemekkeen tyvessä Rovastinojasta 150 m NE, metsätien alla ja pohjoispuolella.

Tila: 739 0004 0078

Km:29646, saviastian paloja, palanutta luuta, kvartsi-iskoksia.

Jussila Timo inventointi 1996.

SAVITAIPALE [10] Peltoinlahti Kammarlahti 1

kivikautinen asuinpaikka II

Pk: 3132 12, X: 6790 02, Y: 3531 98, Z: 81-82

Nelisivuinen painanne harjanteen poikki. Korkeustieto on. "huolellinen" maastossa tehty arvio. Karttalehti: Kuolimo. Paikka sijaitsee Savitaipaleen kirkosta 5.4 km W, Säkniemen ja kapean Lorikonniemen länsipuolella olevan Kammarlahden pohjukassa, sen länsirannalla olevalla maakumpareella, sen eteläosassa.

Tila: 739 0004 0078

Km:29647, saviastian paloja, palanutta luuta, kvartsi-iskoksia.

Jussila Timo inventointi 1996.

SAVITAIPALE [10] Peltoinlahti Kammarlahti 2

ajoittamaton pyyntikuoppa II

Pk: 3132 12, X: 6790 02, Y: 3531 98, Z: 80-81

Kolme pyyntikuoppaa rivissä kapealla harjanteella. Kuopat ovat aivan asuinpaikan kupeessa. Paikka sijaitsee Savitaipaleen kirkosta 5.5 km W, Kammarlahden pohjukan länsirannalla, venevalkaman pohjoispuolella olevan pienen kukkulan etelähännässä.

Tila: 739 0004 0078

Jussila Timo inventointi 1996.

SAVITAIPALE [11] Peltoinlahti Rajalamminsuo 1

kivikautinen asuinpaikka I

Pk: 3132 11, X: 6789 99, Y: 3531 34, Z: 83-85

Laaja ja koskematon asuinpaikka. Ulottuu koordinaatista 100. m SW ja SE. Ainakin kaksi suurempaa asumuspainannetta. Paikka sijaitsee Savitaipaleen kirkosta 6.0 km W, Rajalamminsuon pohjoisrannalla olevan korkean harjun etelärinteellä olevalla tasanteella.

Tila: 739 0004 0078

Km:29648, saviastian paloja, kivi-iskos, kvartsi-iskoksia, palanutta luuta.

Jussila Timo inventointi 1996.

SAVITAIPALE [12] Peltoinlahti Rajalamminsuo 2

kivikautinen asuinpaikka II

Pk: 3132 11, X: 6789 39, Y: 3532 21, Z: 83-84

Laaja asuinpaikka törmän päällä, osin metsätien alla. Ulottuu koordin. noin +-50 m N-S suunnassa (karkeasti). Paikka sijaitsee Savitaipaleen kirkosta 5.0 km W, Rajalamminsuon itärannan pohjoisosassa, jyrkähkön ja korkeahkon muinaisen rantatörmän päällä, metsätien kohdalla.

Tila: 739 0004 0078

Km:29649, kvartsi-iskoksia, saviastian paloja, pii-iskos.

Jussila Timo inventointi 1996.

SAVITAIPALE [12] Peltoinlahti Rajalamminsuo 2 / 2

kivikautinen/varh.met asuinpaikka II

Pk: 3132 11, X: 6789 46, Y: 3532 18, Z: 81-82

Asuinpaikka suon laidalla. Osin metsätien alla. Paikka sijaitsee Savitaipaleen kirkosta 5.1 km W, Rajalamminsuon itärannalla, sen pohjoisosassa, aivan suon "rannalla", osin metsätien alla.

Tila: 739 0004 0078

Km:29649, kvartsi-iskoksia.

Jussila Timo inventointi 1996.

SAVITAIPALE [13] Peltoinlahti Rajalamminsuo 3

kivikautinen/varh.met asuinpaikka II

Pk: 3132 11, X: 6789 52, Y: 3531 90, Z: 81-82

Asuinpaikanteen näköisiä painaumuksia useita. Epäm! Useasta. koekuopasta vain iskos. 150 m NNW myös pari kvartsiä tieltä. Paikka sijaitsee Savitaipaleen kirkosta 5.3 km W, Rajalamminsuon koillisrannalla niemekkeessä tien S-puolella.

Km:29650, kvartsi-iskos, kvartsi-iskoksia.

Jussila Timo inventointi 1996.

SAVITAIPALE [14] Peltoinlahti Rajalamminsuo 4

kivikautinen asuinpaikka II

Pk: 3132 11, X: 6789 14, Y: 3531 96, Z: 82-83

Paikan laajuus epäselvä. Tältä kohden koekuopasta kvartsi. Myös T.Taskinen (harrastaja) on löytänyt paikalta kvartseja. Paikka sijaitsee Savitaipaleen kirkosta 5.2 km W, Rajalamminsuon itärannan eteläosassa olevan niemekkeen eteläpuolisella rinteellä.

Tila: 739 0004 0078

Km:29651, kvartsi-iskos.

Jussila Timo inventointi 1996.

SAVITAIPALE [15] Peltoinlahti Rajalamminsuo 5

kivikautinen asuinpaikka II myöh. kivikausi

Pk: 3132 11, X: 6789 26, Y: 3531 12, Z: 82-83

Asumuspainanne. Keramiikkaa ym. Täysin ehjä paikka. Alueella keveä metsätie, lähinnä "kulku-ura". Paikka sijaitsee Savitaipaleen kirkosta 6.1 km W, Rajalamminsuon etelärannalla olevan niemekkeen tyvessätieurien risteyksen alueella.

Tila: 739 0009 0003

Km:29652, saviastian paloja, kvartsi-iskoksia, palanutta luuta.

Jussila Timo inventointi 1996.

SAVITAIPALE [16] Säynjärvi Pomperi 1

kivikautinen asuinpaikka II

Pk: 3132 11, X: 6788 98, Y: 3531 32, Z: 82-83

Luumössömaata, kvartseja, muin. niemenkärki ja kapea salmi. Mahd. verkkolöytö 200 m etelän.

Paikka on täysin ehjä. Paikka sijaitsee Savitaipaleen kirkosta 5.8 km W, Rajalammin etelä-luonaispuolella olevan metsäisen mäen itäisimmässä kolkassa, Tölskin talosta n. 450 m NE.

Tila: 739 0009 0030

Tila: 739 0006 0012

Km:29653, kvartsi-iskoksia, palanutta luuta.

Jussila Timo inventointi 1996.

SAVITAIPALE [17] Peltolahti Pomperi 2

kivikautinen asuinpaikka II

Pk: 3132 11, X: 6789 00, Y: 3531 54, +- 0 m

Kvartseja koekuopista. Hieman epämääräinen paikka ?. Muinainen salmipaikka, vastapäätä on kohde 16. Paikka sijaitsee Savitaipaleen kirkosta 5.6 km W, Rajalamminsuon eteläpuolella parisataa metriä peltokielekkeen itäreunalla, mänekumpareen länsi-luoteiskolkassa, metsätien N puolella alemmallatasanteella.

Tila: 739 0005 0029

Km:29654, kvartsi-iskoksia.

Jussila Timo inventointi 1996.

SAVITAIPALE [18] Peltolahti Haukahonkangas

kivikautinen asuinpaikka I

Pk: 3132 11, X: 6787 32, Y: 3531 36, Z: 85

Asumuspainanne. Vaikuttaa postglasiaaliselta dyyniltä!. Ajoitus voi olla mitä tahansa 2. Salpausselän synnyn jälkeen. Paikka sijaitsee Savitaipaleen kirkosta 5.7 km W, Säynjärven pohjoiskolkan koillisrannalla valtatieltä 200 m SW, harjanteen juurella olevalla tasaisemmalla ranta-alueella, rantavallin päällä.

Tila: 739 0017 0004

Km:29655, kvartsi-iskoksia, palanutta luuta.

Jussila Timo inventointi 1996.

SAVITAIPALE [19] Peltolahti Myllylampi

kivikautinen asuinpaikka II

Pk: 3132 11, X: 6788 67, Y: 3534 46, Z: 82-83

Asumuspainanne, keramiikkaa, ehjä paikka, muin. jokisuu. Paikka sijaitsee Savitaipaleen kirkosta 2.7 km W, Myllylammen koillispuolella, siitä laskevan joen länsi/pohjoispuolella, mökkitien itäpuolella, kymmenkunta metriä rajapyökin koillispuolella.

Tila: 739 0003 0007
 Km:29656, saviastian pala.
 Jussila Timo inventointi 1996.

SAVITAIPALE [20] Peltoinlahti Suomensalo-Salolampi

kivikautinen asuinpaikka I

Pk: 3132 12, X: 6792 86, Y: 3530 44, Z: 80 ja 83

Asumuspainanteita kahdella eri korkeustasolla. Täysin ehjä ja harvinaisen hyvin säilynyt paikka!. Paikka sijaitsee Savitaipaleen kirkosta 8.2 km NW, Suomensalon pohjoisosan itäranalla, Salolammen länsi-luoteispuolella. Koordinaatista +-100 m N-S suunnassa.

Tila: 739 0004 0078

Km:29657, saviastian paloja.

Jussila Timo inventointi 1996.

Löytöluettelo:

SaKsm 877 : KIVITALTTA. Löytäjä: V. Matikka. Savitaipaleen kotiseutumuseo v. 1933.
 SAVITAIPALE [6] Kuolimo Pyhäpaula.

KM 2824 : REIKÄKIVI. SAVITAIPALE [3] Marttila ?.

SaM 4299 : POIKKIKIRVES. Sivut isketty, muuten hiottu. huvilan perustuksia kaivettaessa.
 SAVITAIPALE [4] Jäkälä Sokurniemi.

Km 6010 : RANNERENGAS, hopeinen, 4 kpl. Löytäjä: Hujanen Adam v. 1913 peltoaraivattaessa, ojankaivuussa. SAVITAIPALE [8] Säänjärvi Keskitupa.

Km 6010 : RIIPUS, hopeaa. Löytäjä: Hujanen Adam v. 1913 peltoaraivattaessa, ojankaivuussa.
 SAVITAIPALE [8] Säänjärvi Keskitupa.

Km 6010 : RAHA, hopeaa. Arabialainen. Löytäjä: Hujanen Adam v. 1913 peltoaraivattaessa, ojankaivuussa. SAVITAIPALE [8] Säänjärvi Keskitupa.

SaM 7235 : KOURUTALTTA. Liusketta. SAVITAIPALE [5] Kirkonkylä ?.

KM 14137 : KVARTSI-ISKOS, 7 kpl. Diar. 22.05. 1957. Löytäjä: J. Sarkamo v. 1957 tarkastus.
 SAVITAIPALE [2] Korhola Korholansalmi 1.

KM 19678 : SAVIASTIAN PALA, ka II, 500 kpl. Koristeena kuoppia ja kampaleimapainanteita. Reunapaloissa reuna profiloitu, syrjä sisäänpäin kalteva. Sekoitteena kvartsia ja maasälpää.ka. Diar. 23.09. 1975. Löytäjä: E. ja J. Vaartaja v. 1975 löydöt hiekkakuopasta. SAVITAIPALE [1] Hyrkkälä Kirvesniemi.

- Km 29646 : 1 SAVIASTIAN PALOJA, muruja, 3 kpl. Koristeettomia, sekoitteena kivimurska. ka III. Diar. 2.09. 1996. Löytäjä: Jussila Timo v. 1996 koekuopista. SAVITAIPALE [9] Peltoinlahti Rovastinoja.
- Km 29646 : 2 PALANUTTA LUUTA, 3 kpl. Ka III. Diar. 2.09. 1996. Löytäjä: Jussila Timo v. 1996 koekuopista. SAVITAIPALE [9] Peltoinlahti Rovastinoja.
- Km 29646 : 3 KVARTSI-ISKOKSIA, 7 kpl. Ka III. Diar. 2.09. 1996. Löytäjä: Jussila Timo v. 1996 koekuopista ja metsätien pinnasta. SAVITAIPALE [9] Peltoinlahti Rovastinoja.
- Km 29647 : 1 SAVIASTIAN PALOJA, murusia, 2.0 g. Kaksi aivan pientä murusta, jotka saattavat olla myös savitiivistettä. Sekoitteena erottuu vaivoin kiille. Toinen pala voi olla myös jonkinlaista kuonaa. Diar. 2.09. 1996. Löytäjä: Jussila Timo v. 1996 koekuopasta. SAVITAIPALE [10] Peltoinlahti Kammarlahti 1.
- Km 29647 : 2 PALANUTTA LUUTA, 10 kpl. Diar. 2.09. 1996. Löytäjä: Jussila Timo v. 1996 koekuopasta. SAVITAIPALE [10] Peltoinlahti Kammarlahti 1.
- Km 29647 : 3 KVARTSI-ISKOKSIA, 4 kpl. Diar. 2.09. 1996. Löytäjä: Jussila Timo v. 1996 koekuopasta. SAVITAIPALE [10] Peltoinlahti Kammarlahti 1.
- Km 29648 : 1 SAVIASTIAN PALOJA, 17 kpl. Koristeettomia pieniä ja rapautuneita paloja. Sekoitteena kivimurska. Isommissa paloissa sileä koristeeton pinta, jonka perusteella palat vaikuttavat ka II:2 tai ka III keramiikalta. Diar. 2.09. 1996. Löytäjä: Jussila Timo v. 1996 koekuopasta alueen keskellä olevasta painanteesta. SAVITAIPALE [11] Peltoinlahti Rajalamminsuo 1.
- Km 29648 : 2 KIVI-ISKOS, mitat: 1 x 0 x 0 mm. Mahdollisesti palanen hiotusta kiviesineestä. Diar. 2.09. 1996. Löytäjä: Jussila Timo v. 1996 koekuopasta alueen länsiosasta. SAVITAIPALE [11] Peltoinlahti Rajalamminsuo 1.
- Km 29648 : 3 KVARTSI-ISKOKSIA, 6 kpl. Joukossa yksi mahdollisesti kaapimen katkelma. Diar. 2.09. 1996. Löytäjä: Jussila Timo v. 1996 koekuopasta alueen länsiosasta. SAVITAIPALE [11] Peltoinlahti Rajalamminsuo 1.
- Km 29648 : 4 PALANUTTA LUUTA, 6 kpl. Diar. 2.09. 1996. Löytäjä: Jussila Timo v. 1996 koekuopasta alueen länsiosasta. SAVITAIPALE [11] Peltoinlahti Rajalamminsuo 1.
- Km 29649 : 1 KVARTSI-ISKOKSIA, 6 kpl, 22.0 g. Diar. 2.09. 1996. Löytäjä: Jussila Timo v. 1996 metsätien pinnasta. SAVITAIPALE [12] Peltoinlahti Rajalamminsuo 2.
- Km 29649 : 2 SAVIASTIAN PALOJA, muruja, 9.0 g. Diar. 2.09. 1996. Löytäjä: Jussila Timo v. 1996 metsätien pinnasta. SAVITAIPALE [12] Peltoinlahti Rajalamminsuo 2.
- Km 29649 : 3 PII-ISKOS, 2.0 g. Tai jotain muuta silikaattia, harmaa pinta, musta sisus. Diar. 2.09. 1996. Löytäjä: Jussila Timo v. 1996 metsätien pinnasta. SAVITAIPALE [12] Peltoinlahti Rajalamminsuo 2.

- Km 29649 : 4 KVARTSI-ISKOKSIA, 13 kpl, 35.0 g. Joukossa mahd. esineen katkelmia. Diar. 2.09. 1996. Löytäjä: Jussila Timo v. 1996 metsätien pinnasta. SAVITAIPALE [12] Peltoinlahti Rajalamminsuo 2 / 2.
- Km 29650 : 1 KVARTSI-ISKOS, 7.0 g. Diar. 2.09. 1996. Löytäjä: Jussila Timo v. 1996 koekuopasta alueen itäosasta. SAVITAIPALE [13] Peltoinlahti Rajalamminsuo 3.
- Km 29650 : 2 KVARTSI-ISKOKSIA, 2 kpl, 26.0 g. Diar. 2.09. 1996. Löytäjä: Jussila Timo v. 1996 metsätien pinnasta alueen länsiosasta. SAVITAIPALE [13] Peltoinlahti Rajalamminsuo 3.
- Km 29651 : 1 KVARTSI-ISKOS, 2.0 g. Diar. 2.09. 1996. Löytäjä: Jussila Timo v. 1996 koekuopasta. SAVITAIPALE [14] Peltoinlahti Rajalamminsuo 4.
- Km 29652 : 1 SAVIASTIAN PALOJA, 2 kpl, 5.0 g. Ohutseinäisestä astiasta, ulkopinnassa (?) "kohokuviona" kolme nauhariviä. Sekoitteena on hyvin laivasti eli vähän hienoa kivimurskaa.myöh. kivikausi. Diar. 2.09. 1996. Löytäjä: Jussila Timo v. 1996 koekuopasta. SAVITAIPALE [15] Peltoinlahti Rajalamminsuo 5.
- Km 29652 : 2 KVARTSI-ISKOKSIA, 5 kpl, 20.0 g. Myöh. kivikausi. Diar. 2.09. 1996. Löytäjä: Jussila Timo v. 1996 koekuopasta. SAVITAIPALE [15] Peltoinlahti Rajalamminsuo 5.
- Km 29652 : 3 PALANUTTA LUUTA, murunen, 0.5 g. Myöh. kivikausi. Diar. 2.09. 1996. Löytäjä: Jussila Timo v. 1996 koekuopasta. SAVITAIPALE [15] Peltoinlahti Rajalamminsuo 5.
- Km 29653 : 1 KVARTSI-ISKOKSIA, 7 kpl, 45.0 g. Diar. 2.09. 1996. Löytäjä: Jussila Timo v. 1996 koekuopasta. SAVITAIPALE [16] Säänjärvi Pomperi 1.
- Km 29653 : 2 PALANUTTA LUUTA, 8 kpl, 1.0 g. Diar. 2.09. 1996. Löytäjä: Jussila Timo v. 1996 koekuopasta. SAVITAIPALE [16] Säänjärvi Pomperi 1.
- Km 29654 : 1 KVARTSI-ISKOKSIA, 5 kpl, 49.0 g. Diar. 2.09. 1996. Löytäjä: Jussila Timo v. 1996 koekuopasta. SAVITAIPALE [17] Peltoinlahti Pomperi 2.
- Km 29655 : 1 KVARTSI-ISKOKSIA, 6 kpl, 19.0 g. Diar. 2.09. 1996. Löytäjä: Jussila Timo v. 1996 koekuopasta. SAVITAIPALE [18] Peltoinlahti Haukahonkangas.
- Km 29655 : 2 PALANUTTA LUUTA, 1.0 g. Paljon pieniä fragmentteja. Diar. 2.09. 1996. Löytäjä: Jussila Timo v. 1996 koekuopasta. SAVITAIPALE [18] Peltoinlahti Haukahonkangas.
- Km 29656 : 1 SAVIASTIAN PALA, 4.0 g. Sekoitteena kivimurska. Diar. 2.09. 1996. Löytäjä: Jussila Timo v. 1996 koekuopasta. SAVITAIPALE [19] Peltoinlahti Myllylampi.

Km 29657 : 1 SAVIASTIAN PALOJA, 9 kpl, 85.0 g. Koristeena kuoppia ja yhdessä palassa ohuita "hutiloituja" viivamaisia kampaleimoja. Rungas koristeeton pinta. Sekoitteena karkeahko kivimurska. Myöhäistä kampakeramiikkaa (II:2 - III:1). Diar. 2.09. 1996. Löytäjä: Jussila Timo v. 1996 koekuopasta. SAVITAIPALE [20] Peltolahti Suomensalo-Salolampi.

Kohdekortit

Kunta: SAVITAIPALE	Kylä: Hyrkkälä
Nimi: Kirvesniemi	Inv.nro: 1

Mj.Tyyppi: asuinpaikka	Luokka:
Ajoitus: kivikautinen	ka
Kartta: 3132 09	X: 6794 54 Y: 3524 08 Z: 85.0
Kuolimon Kirvesniemen NW-osa. Mäntykangas, löydöt hiekkakuopasta	

Tutkija: Hurre, Matti	tarkastus	vv/kk 1975
Tutkija: Miettinen, Timo	inventointi	vv/kk 1981

Löydöt:	
KM 19678	SAVIASTIAN PALA, ka II, 500 kpl, koristeena kuoppia ja kampaleimapainanteita. Reunapaloissa reuna profiloitu, syrjä sisäänpäin kalteva. Sekoitteena kvartssia ja maasälpää.

Paikka sijaitsee Savitaipaleen kirkosta 14.5 km NW, Kuolimon Kirvesniemen luoteisosassa.
Miettinen 1981:
Maasto paikalla on kuivaa mäntyä kasvavaa moreenirinnettä. Asuinpaikan eteläpuolelta kulkee metsä/mökkitie. Saviastian palat on löydetty tien pohjoispuolella, tilojen rajalla olevasta pienestä hiekkakuopasta. Palaset ovat tyyppiä Ka II/2.

Kunta: **SAVITAIPALE**Kylä: **Korhola**Nimi: **Korholansalmi 1**Inv.nro: **2**Mj.Tyyppi: **asuinpaikka**

Luokka:

Ajoitus: **kivikautinen**Kartta: **3134 03**Koordinaatit: **keskus +- 120 m****X: 6794 88 Y: 3544 46 Z: 85.0****Etelään viettävää phiekkapohjaista pelto- ja laidunalueita**Tutkija: **Miettinen, Timo****inventointi** wv/kk **1981**Tutkija: **Sarkamo, Jaakko****tarkastus** wv/kk **1956 / 5****Löydöt:****KM 14137****KVARTSI-ISKOS, 7 kpl.****Paikka sijaitsee Savitaipaleen kirkosta 10.1 km NE, Haukiveden ja Karveden välisen salmen pohjoisrannalla tien molemmin puolin.**

Kunta: **SAVITAIPALE**Kylä: **Korhola**Nimi: **Korholansalmi 2**Inv.nro: **2**Mj.Tyyppi: **röykkiö**

Luokka:

Ajoitus: **ajoittamaton**Kartta: **3134 03**Koordinaatit: **keskus +- 80 m****X: 6794 97 Y: 3544 46 Z: 85.0**

**Kylätien E-puolella useita kiven- ja maansekaisia röykkiöitä
Mahdollisesti peltoraunioita.**

Tutkija: **Sarkamo J**tarkastus w/kk **1968**Tutkija: **Miettinen T**inventointi w/kk **1981**

Paikka sijaitsee Savitaipaleen kirkosta 10.1 km NE. Korholansalmen pohjoispuolella.

Kunta: **SAVITAIPALE**Kylä: **Marttila**

Nimi:

Inv.nro: **3**Mj.Tyyppi: **hjalöytöpaikka**Luokka: **0**Ajoitus: **kivikautinen**Kartta: **3132 11****X: 6789 00 Y: 3533 00 Z: 80.0 Z2: 82.0****Kuolimon SE-ranta, Marttilan kylä. Koordinaatit ovat karkea arvio.**Tutkija: **Miettinen, Timo****inventointi** vv/kk **1981****Löydöt:****KM 2824****REIKÄKIVI, 1 kpl.**

Kunta: **SAVITAIPALE**Kylä: **Jäkälä**Nimi: **Sokurniemi**Inv.nro: **4**Mj.Tyyppi: **hjalöytöpaikka**

Luokka:

Ajoitus: **kivikautinen**Kartta: **3132 10****X: 6772 28 Y: 3532 46 Z: 82.0****Maaperä osittain hiekkaa (??)**Tutkija: **Miettinen, Timo**inventointi vv/kk **1981****Löydöt:****SaM 4299****POIKKIKIRVES, 1 kpl, sivut isketty, muuten hiottu.****Paikka sijaitsee Savitaipaleen kirkosta 16.4 km S, Jäkälänjärven luoteisosassa.****Kirves löytyi v. 1899 opettaja J.Jäkälän huvilan perustamistöissä. Löytäjä lahjoitti esineen Satakunnan museoon Poriin.**

Kunta: **SAVITAIPALE**Kylä: **Kirkonkylä**

Nimi:

Inv.nro: **5**Mj.Tyyppi: **hjalöytöpaikka**Luokka: **0**Ajoitus: **kivikautinen**Kartta: **3132 11****Esine on löydetty vuosisadan alussa kirkon lähistöltä.****Tarkemmin paikantamaton löytö.****Löydöt:****SaM 7235****KOURUTALTTA, 1 kpl, liusketta.**

Kunta: **SAVITAIPALE**Kylä: **Kuolimo**Nimi: **Pyhäpaula**Inv.nro: **6**Mj.Tyyppi: **hjalöytöpaikka**

Luokka:

Ajoitus: **kivikautinen**Kartta: **3132 11**Koordinaatit: **Oletus +- 500 m****X: 6789 65 Y: 3530 50 Z: 0.0****Löytö Pyhäpaulan lahdesta**Tutkija: **Miettinen, Timo****inventointi** vv/kk **1981****Löydöt:****SaKsm 877 KIVITALTTA, 1 kpl.****Paikka sijaitsee Savitaipaleen kirkosta 6.8 km W****Tämä kolmekymmenluvulla tehty löytö liittyy inventoinnin 1996 yhteydessä löydettyyn Rovastinojan asuinpaikkakohteeseen Pyhäpaulanlahden itäran-nalla.**

Kunta: SAVITAIPALE	Kylä: Peltoinlahti
Nimi: Ruokosuo	Inv.nro: 7

Mj.Tyyppi: hajalöytöpaikka	Luokka: 2
Ajoitus: kivikautinen	
Kartta: 3132 11	X: 6788 74 Y: 3531 36 Z: 79.0
Mahdollinen verkkolöytö. Löytö hävinnyt tulipalossa. Pelto.	

Tutkija: Miettinen T	inventointi	<small>vv/kk</small> 1981
-----------------------------	--------------------	----------------------------------

Paikka sijaitsee Savitaipaleen kirkosta 5.7 km W, n puoli km Rajalamminsuon eteläpuolella, peltoaukeaman "kulmassa", Tölskin talosta 300 m länteen.

Viisikymmenluvulla löysi Tölskin talon isäntä Taavetti Kuukka suopellosta turvekerroksen alta "saven sisästä" kaksi tuohella päällystettyä verkon kivistä. n. 20 m välein kahdesta sarkaojasta. Löydöt paloivat myöhemmin tulipalossa. Paikka on tarkasti osoitettu ja siellä ovat myöhemmin käyneet mm. Timo Miettinen ja Jukka Luoto.

Löytöpaikan kartalta ja maastossa arvioitu korkeus on n. 79 m mpy. Tuolla korkeustasolla on Muinais-Saimaa ollut varhaismetallikauden alussa n. 1500 eKr. Paikalla onvoitu harjoittaa verkkokalastusta kun siinä on ollut pari metriä tai enemmän vettä. Veden taso on ollut 81 m korkeudella kivikauden lopulla n. 2700 eKr. Korkeimmillaan on vesi ollut paikalla n. 4000 eKr. 84.5 m korkeudella. On siis varsin mahdollista, että kyseessä on todellakin verkkolöytö, joka ajoittuu kivikaudelle (kampakeraamiselle-pöljän keraamiselle ajalle). Paikka on topografisesti verkkokalastukseen oivasti sopiva lahdekkeen suu. Lähistöllä on useita tuon aikakauden asuinpaikkoja, lähin 200 m pohjoiseen.

Kunta: **SAVITAIPALE**Kylä: **Säänjärvi**Nimi: **Keskitupa**Inv.nro: **8**Mj.Tyyppi: **kätkö**

Luokka:

Ajoitus: **rautakautinen**Kartta: **3132 11**Koordinaatit: **oletus +- 200 m****X: 6784 46 Y: 3531 46****Hopea-arre, löytynyt v. 1913. Kätkö löytö.**Tutkija: **Miettinen T**inventointi vv/kk **1981**Tutkija: **Tallgren A M**tarkastus vv/kk **1913****Löydöt:****Km 6010 RAHA, hopeaa, arabialainen.****-"- RIIPUS, hopeaa.****-"- RANNERENGAS, hopeinen, 4 kpl.****Paikka sijaitsee Savitaipaleen kirkosta 6.6 km SW, Säänjärven Hujasenlahden pohjoisrannalta.**

Kunta: **SAVITAIPALE**
 Nimi: **Rovastinoja**

Kylä: **Peltoinlahti**
 Inv.nro: **9**

Mj.Tyyppi: **asuinpaikka** Luokka: **2**
 Ajoitus: **kivikautinen ka III**
 Kartta: **3132 11 X: 6789 96 Y: 3530 98 Z: 83.0**

Suuri ja hyvin säilynyt asumuspainanne. Koordin. +-50 m N-S suunnassa. Karttalehti: Savitaipale

Tutkija: **Jussila Timo inventointi vv/kk 1996 / 8**

Tila: **739 0004 0078** (kunta kylä tila talo)
 Omistaja: **Peruskartan 1985 mukaan**
 Osoite:

Löydöt:

Km 29646: 1 SAVIASTIAN PALOJA, muruja, 3 kpl, koristeettomia, sekoitteena kivimurska.

Km 29646: 2 PALANUTTA LUUTA, 3 kpl.

Km 29646: 3 KVARTSI-ISKOKSIA, 7 kpl.

Paikka sijaitsee Savitaipaleen kirkosta 6.4 km W, Pyhä-Paula lahden itärannalla, sen ja Rajalamminsuon välisen niemekkeen tyvessä Rovastinojasta 150 m NE, metsätien alla ja pohjoispuolella.

Aivan metsätien vieressä harjanteen päällä (paikan itäpuolella on kapea vallimainen matala harjanne, joka on Suur-Saimaan korkein rantamuodostuma), muinaisen rantatörmän äärellä, tien länsipuolella on komea ja hyvin säilynyt asumuspainanne. Korkeahkossa vallissa on havaittavissa kaksi aukkoa vastakkaisissa päissä. Painanteen läpimitta vallin harjalta mitattuna on noin 15 m.

Painanteeseen tehdystä koekuopasta tuli kvartsi-iskoksia ja palaneen luun muru.

Painanteen pohjoispuolelle 30 m päähän tehdystä koekuopasta tulivat saviastian palat, sekä pari luun murusta ja kvartsi-iskoksia. painanteen eteläpuolella metsätien pinnassa on kvartseja.

Asuinpaikka on n. 83 m korkeudella. Paikka lienee ollut asuttuna kun vedenpinta on ollut 82-81 m mpy tasolla, rannasiirtymiskronologian mukaan n. 3400 - 2700 eKr. Keramiikan murut viittaavat kampakeramiikkaan ja myöhäinen kampakeramiikka vastaisi rannansiirtymisajoitusta.

Kunta: **SAVITAIPALE**
 Nimi: **Kammarlahti 1**

Kylä: **Peltoinlahti**
 Inv.nro: **10**

Mj.Tyyppi: **asuinpaikka** Luokka: **2**
 Ajoitus: **kivikautinen**

Kartta: **3132 12** X: **6790 02** Y: **3531 98** Z: **81.0 Z2: 82.0**

Nelisivuinen painanne harjanteen poikki. Korkeustieto on "huolellinen" maastossa tehty arvio. Karttalehti: Kuolimo

Tutkija: **Jussila Timo** inventointi vv/kk **1996 / 8**

Tila: **739 0004 0078** (kunta kylä tila talo)
 Omistaja: **Peruskartan 1985 mukaan**
 Osoite:

Löydöt:

Km 29647: 1 SAVIASTIAN PALOJA, murusia, 2.0 g, kaksi aivan pientä murusta, jotka saattavat olla myös savitiivistettä. Sekoitteena erottuu vaivoin kille. Toinen pala voi olla myös jonkinlaista kuonaa.

Km 29647: 2 PALANUTTA LUUTA, 10 kpl.

Km 29647: 3 KVARTSI-ISKOKSIA, 4 kpl.

Paikka sijaitsee Savitaipaleen kirkosta 5.4 km W, Säkniemen ja kapean Lorikonniemen länsipuolella olevan Kammarlahden pohjukassa, sen länsirannalla olevalla maakumpareella, sen eteläosassa.

Metsätien päässä olevan venesataman pohjoispuolellaon korkeiden harjujen puristuksessa n 60 x 100 m kokoinen hiekkakumpare, joka on ollut kivikaudella ja ehkä vielä pronssikaudellakin saarena. Kumpareen korkeinta lakea kiertää matalammalla oleva terrassi, jonka etelähännässä on harjanteen poikki ulottuva painanne (n. 4 x 10 m). Löydöt tulivat painanteeseen tehdystä koekuopasta, jossa havaitsin myös vahvaa likamaata. Painanteen eteläpuolisella laskevalla harjanteella on kolme pyyntikuoppaa harjanteen suunnaisesti rivissä. Maastossa tehdyn korkeusarvion mukaan asuinpaikka on n. 81-82 m korkeudella, eli siinä lienee asuttu kun muinaisen Saimaan vesi on ollut 81-80 m korkeudella rannasiirtymiskronologian mukaan aivan kivikauden lopulla (tai varhaismetallikauden - tekstiilikeraamiikka- alussa) n. 2600-2000 eKr. Paikka on täysin koskematon ja ehjä! Koko mäenkumpareen ala lienee asuinpaikkaa, vaikka konkreettisia todisteita saatiin nyt vain sen eteläosasta.

Kunta: **SAVITAIPALE**
Nimi: **Kammarlahti 2**

Kylä: **Peltoinlahti**
Inv.nro: **10**

Mj.Tyyppi: **pyyntikuoppa**
Ajoitus: **ajoittamaton**

Luokka: **2**

Kartta: **3132 12** X: **6790 02** Y: **3531 98** Z: **80.0** Z2: **81.0**

**Kolme pyyntikuoppaa rivissä kapealla harjanteella.
Kuopat ovat aivan asuinpaikan kupeessa.**

Tutkija: **Jussila Timo** inventointi vv/kk **1996 / 8**

Tila: **739 0004 0078** (kunta kylä tila talo)
Omistaja: **Peruskartan 1985 mukaan**
Osoite:

**Paikka sijaitsee Savitaipaleen kirkosta 5.5 km W, Kammarlahden pohjukan länsirannalla, venevalkaman pohjoispuolella olevan pienen kukkulan etelähännässä.
Kuopissa on selvä maannos, joten ne eivät ole hiilihautoja tai aivan tuoreita kaivantoja.
Tyypillinen pieni hangas kapealla harjanteella. Ne eivät liittyne paikalla olevaan asuinpaikkaan.**

Kunta: **SAVITAIPALE**
 Nimi: **Rajalamminsuo 1**

Kylä: **Peltoinlahti**
 Inv.nro: **11**

Mj.Tyyppi: **asuinpaikka** Luokka: **1**
 Ajoitus: **kivikautinen**

Kartta: **3132 11** X: **6789 99** Y: **3531 34** Z: **83.0** Z2: **85.0**

Laaja ja koskematon asuinpaikka. Ulottuu koordinaatista 100 m SW ja SE. Ainakin kaksi suurempaa asumuspainannetta.

Tutkija: **Jussila Timo** inventointi vv/kk **1996 / 8**

Tila: **739 0004 0078** (kunta kylä tila talo)
 Omistaja: **Peruskartan 1985 mukaan**
 Osoite:

Löydöt:

**Km 29648: 1 SAVIASTIAN PALOJA, 17 kpl, koristeettomia pieniä ja ra
 pautuneita paloja. Sekoitteena kivimurska. Isommissa
 paloissa sileä koristeeton pinta, jonka perusteella palat
 vaikuttavat ka II:2 tai ka III keramiikalta.**

Km 29648: 2 KIVI-ISKOS, 1 kpl, palanen hiotusta kiviesineestä.

**Km 29648: 3 KVARTSI-ISKOKSIA, 6 kpl, joukossa yksi
 mahdollisesti kaapimen katkelma.**

Km 29648: 4 PALANUTTA LUUTA, 6 kpl.

Paikka sijaitsee Savitaipaleen kirkosta 6.0 km W, Rajalamminsuon pohjoisrannalla olevan korkean harjun etelärinteellä olevalla tasanteella.

Korkean harjun eteläpuolella on tällä kohden "laguunimainen" kaareva lahdeke. Jyrkän harjun etelärinteellä on tässäleveähkö ja loivasti laskeva terassi. Asuinpaikka-alue ulottuu koko tämän terassin alueelle sen n. 200 m leveydelle. Alueen keskellä ja itälaidalla on törmän päällä asumuspainanteet. Paikalla on asuinpaikkaa kahdella korkeustasolla. Suur-Saimaan korkein ranta erottuu matalana loivana törmänä hieman alimman korkean rantatörmän päälläolevan leveimmän terassin yläpuolella.

Alue on täysin koskematon ja eheä! Muinainen maisema ja ympäristö on helposti kuviteltavissa.

Paikalla lienee asuttu jo heti Vuoksen puhkeamisen jälkeen n. 4000 eKr ja asutus lienee, karkean korkeusarvion mukaan, jatkunut koko kampakeraamisen ajan n. 3000 eKr asti.

Kunta: **SAVITAIPALE**
 Nimi: **Rajalamminsuo 2**

Kylä: **Peltoinlahti**
 Inv.nro: **12**

Mj.Tyyppi: **asuinpaikka** Luokka: **2**
 Ajoitus: **kivikautinen**

Kartta: **3132 11** X: **6789 39** Y: **3532 21** Z: **83.0** Z2: **84.0**

Laaja asuinpaikka törmän päällä, osin metsätien alla. Ulottuu koordin. noin +-50 m N-S suunnassa (karkeasti).

Tutkija: **Jussila Timo** inventointi vv/kk **1996 / 8**

Tila: **739 0004 0078** (kunta kylä tila talo)
 Omistaja: **Peruskartan 1985 mukaan**
 Osoite:

Löydöt:

Km 29649: 1 KVARTSI-ISKOKSIA, 6 kpl, 22.0 g.
Km 29649: 2 SAVIASTIAN PALOJA, muruja, 9.0 g.
Km 29649: 3 PII-ISKOS, 1 kpl, 2.0 g, tai jotain muuta
silikaattia, harmaa pinta, musta sisus.

Paikka sijaitsee Savitaipaleen kirkosta 5.0 km W, Rajalamminsuo itärannan pohjoisosassa, jyrkähkön ja korkeahkon muinaisen rantatörmän päällä, metsätien kohdalla.

Paikalla on kahden rantatörmän (joista ylempi on Suur-Saimaan rantatörmä 4000 eKr.) välissä 20-40 m leveä tasainen terassi, jonka päällä on asuinpaikka. Metsätie kulkee n. 70 m matkan törmän päällä. Koko tällä matkalla on tien pinnassa löytöjä. Asuinpaikka jatkuu tien pohjois ja eteläpuolelle samaisen terassin päällä.

Kunta: **SAVITAIPALE** Kylä: **Peltoinlahti**
Nimi: **Rajalamminsuo 2 / 2** Inv.nro: **12**

Mj.Tyyppi: **asuinpaikka** Luokka: **2**
Ajoitus: **kivikautinen/varh.met**
Kartta: **3132 11** X: **6789 46** Y: **3532 18** Z: **81.0** Z2: **82.0**

Asuinpaikka suon laidalla. Osin metsätien alla.

Tutkija: **Jussila Timo** inventointi vv/kk **1996 / 8**

Tila: **739 0004 0078** (kunta kylä tila talo)
Omistaja: **Peruskartan 1985 mukaan**
Osoite:

Löydöt:
Km 29649: 4 KVARTSI-ISKOKSIA, 13 kpl, 35.0 g, joukossa mahd.
esineen katkelmia.

Paikka sijaitsee Savitaipaleen kirkosta 5.1 km W, Rajalamminsuo itärannalla, sen pohjoisosassa, aivan suon "rannalla", osin metsätien alla.
Paikalla on suohon laskeva matala rantatörmä. Pari metriä ylempänä on toinen asuinpaikka, kohde 12 /1. Asuinpaikan laajuus on epäselvä.

Kunta: **SAVITAIPALE**
 Nimi: **Rajalamminsuo 3**

Kylä: **Peltoinlahti**
 Inv.nro: **13**

Mj.Tyyppi: **asuinpaikka** Luokka: **2**
 Ajoitus: **kivikautinen/varh.met**

Kartta: **3132 11** X: **6789 52** Y: **3531 90** Z: **81.0 Z2: 82.0**

Asuinpainanteen näköisiä painaumia useita. Epäm! Useasta koekuopasta vain iskos. 150 m NNW myös pari kvartsia tieltä

Löydöt:

Km 29650: 1 KVARTSI-ISKOS, 1 kpl, 7.0 g.

Km 29650: 2 KVARTSI-ISKOKSIA, 2 kpl, 26.0 g.

**Paikka sijaitsee Savitaipaleen kirkosta 5.3 km W, Rajalamminsuo koillisrannalla niemek-
 keessä tien S-puolella.**

**Paikalla on pieni muinainen niemেকে, jonka kärjen alueella on useita matalia ja laakeita
 painanteita. Ne eivät ole yhtäselviä asumuspainanteita kuin Rovastinojan tai Rajalam-
 minsuo 1kohteissa. Tein alueelle kahdeksan koekuoppaa, joista yhdestätuli selvä
 kvartsi-iskos. Pari epämääräisempää kvartsia löytyiniemekkeen länsityvestä tien pin-
 nasta. Niitä en ottanutalteen. Alueella lienee asuinpaikka. Kvartsit eivät missään nimessä
 ole luontaisia vaan ihmisen paikalle tuomia.**

Kunta: **SAVITAIPALE**
 Nimi: **Rajalamminsuo 4**

Kylä: **Peltoinlahti**
 Inv.nro: **14**

Mj.Tyyppi: **asuinpaikka** Luokka: **2**
 Ajoitus: **kivikautinen**

Kartta: **3132 11**
X: 6789 14 Y: 3531 96 Z: 82.0 Z2: 83.0

Paikan laajuus epäselvä. Tältä kohden koekuopasta kvartsi. Myös T.Taskinen (paikallinen harrastaja) on löytänyt paikalta kvartseja.

Tutkija: **Jussila Timo** inventointi vv/kk **1996 / 8**

Tila: **739 0004 0078** (kunta kylä tila talo)
 Omistaja: **Peruskartan 1985 mukaan**
 Osoite:

Löydöt:
Km 29651: 1 KVARTSI-ISKOS, 1 kpl, 2.0 g.

Paikka sijaitsee Savitaipaleen kirkosta 5.2 km W, Rajalamminsuon itärannan eteläosassa olevan niemekkeen eteläpuolisella rinteellä.

Paikalla on usieta matalia rantatörmä (paikoin tuskin havaittavia) ja tasanteita. Tein alueelle joitain koekuoppia, joista yhdestä tuli sievä kvartsi-iskos. Myöhemmin sain tietää, että paikallinen harrastaja, opettaja Timo Taskinen on aiemmin tehnyt samalla alueella joitain kokuoppia ja löytönyt kvartsi-iskoksia.

Alueella lienee asuinpaikka vähäisistä todisteista ("onnenkantamoisisista") huolimatta.

Kunta: **SAVITAIPALE**
 Nimi: **Rajalamminsuo 5**

Kylä: **Peltoinlahti**
 Inv.nro: **15**

Mj.Tyyppi: **asuinpaikka** Luokka: **2**
 Ajoitus: **kivikautinen** **myöh. kivikausi**

Kartta: **3132 11** X: **6789 26** Y: **3531 12** Z: **82.0** Z2: **83.0**

Asumuspainanne. Keramiikkaa ym. Täysin ehjä paikka. Alueella keveä metsätie, lähinnä "kulku-ura".

Tutkija: **Jussila Timo** inventointi vv/kk **1996 / 8**

Tila: **739 0009 0003** (kunta kylä tila talo)
 Omistaja: **Peruskartan 1985 mukaan**
 Osoite:

Löydöt:

Km 29652: 1 SAVIASTIAN PALOJA, 2 kpl, 5.0 g, ohutseinäisestä astiasta, ulkopinnassa (?) "kohokuviona" kolme nauhariviä. Sekoitteena on hyvin laihasti eli vähän hienoa kivimurskaa.

Km 29652: 2 KVARTSI-ISKOKSIA, 5 kpl, 20.0 g.

Km 29652: 3 PALANUTTA LUUTA, murunen, 1 kpl, 0.5 g.

Paikka sijaitsee Savitaipaleen kirkosta 6.1 km W, Rajalamminsuon etelärannalla olevan niemekkeen tyvessätieurien risteyksen alueella.

Paikka on muinaisen niemekkeen (joka on ollut varhemmin saarena) tyvessä, korkeahkon mäen pohjoisrinteen juurella olevalla tasanteella. Koko "niemen" alue on potentiaalista muinaisjäännösalueita, mutta löytöjä sain irti vain tältäkohden tieurien risteyksen eteläpuolelta.

Keramiikka on outoa. Siinä ei oikein ole kampakeramiikalle tyypillisiä piirteitä, joten sitä voisi ehkä pitää tekstiilikeramiikkana, ellei sitten peräti nuorakeramiikkana. Paikan korkeustaso viittaa myöhäiseen kivikauteen.

Kunta: **SAVITAIPALE**
 Nimi: **Pomperi 1**

Kylä: **Säänjärvi**
 Inv.nro: **16**

Mj.Tyyppi: **asuinpaikka**
 Ajoitus: **kivikautinen**

Luokka: **2**

Kartta: **3132 11** **X: 6788 98 Y: 3531 32 Z: 82.0 Z2: 83.0**

Luumössömaata, kvartseja, muin. niemenkärki ja kapea salmi.
Mahd. verkkolöytö 200 m etelän. Paikka on täysin ehjä.

Tutkija: **Jussila Timo** **inventointi** vv/kk **1996 / 8**

Tila: **739 0009 0030** (kunta kylä tila talo)
 Omistaja: **Peruskartan 1985 mukaan**
 Osoite:
 Tila: **739 0006 0012** (kunta kylä tila talo)
 Omistaja: **Peruskartan 1985 mukaan**
 Osoite:

Löydöt:

Km 29653: 1 KVARTSI-ISKOKSIA, 7 kpl, 45.0 g.
Km 29653: 2 PALANUTTA LUUTA, 8 kpl, 1.0 g.

Paikka sijaitsee Savitaipaleen kirkosta 5.8 km W, Rajalammin etelä-luounaispuolella olevan metsäisen mäen itäisimmässä kolkassa, Tölskin talosta n. 450 m NE.
Muinainen niemekkeen nokka korkean kallioisen mäen itäpäässä(pohjoisempi kahdesta itärinteen"nokasta"). Paikalla havaittiin vahvaa likamaata jossa on runsaasti luun muruja.

Kunta: **SAVITAIPALE**Kylä: **Peltoinlahti**Nimi: **Pomperi 2**Inv.nro: **17**Mj.Tyyppi: **asuinpaikka**Luokka: **2**Ajoitus: **kivikautinen**Kartta: **3132 11****X: 6789 00 Y: 3531 54 Z: 81-82**

Kvartseja koekuopista. Hieman epämääräinen paikka? Muinainen salmipaikka, vastapäätä on kohde 16.

Tutkija: **Jussila Timo****inventointi** vv/kk **1996 / 8**Tila: **739 0005 0029** (kunta kylä tila talo)Omistaja: **Peruskartan 1985 mukaan**

Osoite:

Löydöt:**Km 29654: 1 KVARTSI-ISKOKSIA, 5 kpl, 49.0 g.**

Paikka sijaitsee Savitaipaleen kirkosta 5.6 km W, Rajalamminsuon eteläpuolella parisataa metriä peltokielekkeen itäreunalla, mänekumpareen länsi-luoteiskolkassa, metsätien N puolella alemmalla tasanteella.

Kunta: **SAVITAIPALE**
 Nimi: **Haukahonkangas**

Kylä: **Peltoinlahti**
 Inv.nro: **18**

Mj.Tyyppi: **asuinpaikka** Luokka: **1**
 Ajoitus: **kivikautinen**

Kartta: **3132 11** X: **6787 32** Y: **3531 36** Z: **85.0**

Asumuspainanne. Vaikuttaa postglasiaaliselta dyyniltä! Ajoitus voi olla mitä tahansa 2. Salpausselän synnyn jälkeen

Tutkija: **Jussila Timo** inventointi vv/kk **1996 / 8**

Tila: **739 0017 0004** (kunta kylä tila talo)
 Omistaja: **Peruskartan 1985 mukaan**
 Osoite:

Löydöt:

Km 29655: 1 KVARTSI-ISKOKSIA, 6 kpl, 19.0 g.

Km 29655: 2 PALANUTTA LUUTA, 1.0 g, paljon pieniä fragmentteja.

**Paikka sijaitsee Savitaipaleen kirkosta 5.7 km W, Säynjärven pohjoiskolkan koillisran-
 nalla valtatieltä 200 m SW, harjanteen juurella olevalla tasaisemmalla ranta-alueella, ran-
 tavallin päällä.**

**Laaja asuinpaikka: koordinaatista n. 100 m NW ja n. 40 m S. Paikka on heti 2. SS:n distaa-
 lirintuoksella. Säynjärvi lienee asettunut jokseenkin nykyiseen muotoonsa pian 2. SS -
 vaiheen jälkeen. Tällä paikalla on loiva, korkeahko rantavallimainen muodostuma 2. SS:n
 deltarinteen juurella. Muodostuman maaperä vaikutti eoliselta, löysältä hienojakoiseksi
 lajuttuneelta ainekselta. Se ei ole veden huuhtomaa / lajittamaa.**

**Vallin päällä on asuinpaikka ja asuinpainanne. Asuinpaikka on voinut olla käytössä lähes
 koko jäätikönjälkeisen ajan, joten siten se on Etelä-Saimaan alueella (paikka ei kuiten-
 kaan ole koskaan ollut Saimaan piirissä) varsin merkittävä paikka. Säynjärven on juuri
 tällä kohtaa erottanut Saimaasta ja Rajalamminsuon-Pomperin asuinpaikakeskittymästä
 kapeimmillaan n. 600 m kannas. Paikalla on ollut kivikaudella "portti" Saimaalta eteläisen
 Savitaipaleen pienjärvalueelle ja edelleen Kivijärven suuntaan.**

Paikka on lähes täysin koskematon ja 100% kivikautinen maisema ja miljöö on ehjä.

Kunta: **SAVITAIPALE**
Nimi: **Myllylampi**

Kylä: **Peltoinlahti**
Inv.nro: **19**

Mj.Tyyppi: **asuinpaikka**
Ajoitus: **kivikautinen**

Luokka: **2**

Kartta: **3132 11** X: **6788 67** Y: **3534 46** Z: **82.0** Z2: **83.0**

Asumuspainanne, keramiikkaa, ehjä paikka, muin. jokisuu.

Tutkija: **Jussila Timo** inventointi vv/kk **1996 / 8**

Tila: **739 0003 0007** (kunta kylä tila talo)
Omistaja: **Peruskartan 1985 mukaan**
Osoite:

Löydöt:

**Km 29656: 1 SAVIASTIAN PALA, 1 kpl, 4.0 g, sekoitteena
kivimurska.**

Paikka sijaitsee Savitaipaleen kirkosta 2.7 km W, Myllylammen koillispuolella, siitä laskevan joen länsi/pohjoispuolella, mökkitien itäpuolella, kymmenkunta metriä rajapyykin koillispuolella.

Kunta: SAVITAIPALE	Kylä: Peltoinlahti
Nimi: Suomensalo-Salolampi	Inv.nro: 20

Mj.Tyyppi: asuinpaikka	Luokka: 1
Ajoitus: kivikautinen	
Kartta: 3132 12	X: 6792 86 Y: 3530 44 Z: 80.0 Z2: 84.0
Asumuspainanteita kahdella eri korkeustasolla. Täysin ehjä ja harvinaisen hyvin säilynyt paikka!	

Tutkija: Jussila Timo	inventointi	vv/kk 1996 / 8
------------------------------	--------------------	-----------------------

Tila: 739 0004 0078 (kunta kylä tila talo)
Omistaja: Peruskartan 1985 mukaan
Osoite:

Löydöt:
Km 29657: 1 SAVIASTIAN PALOJA, 9 kpl, 85.0 g, Koristeena kuoppia ja yhdessä palassa ohuita "hutiloituja" viivamaisia kampaleimoja. Runsas koristeeton pinta. Sekoitteena karkeahko kivimurska. Myöhäistä kampakeramiikkaa (II:2 - III:1).

Paikka sijaitsee Savitaipaleen kirkosta 8.2 km NW, Suomensalon pohjoisosan itärannalla, Salolammen länsi-luoteispuolella. Koordinaatista +-100 m N-S suunnassa.
Paikalla on S-S:n korkeimman rannan alapuolisella leveällä terassilla (korkean harjanteen juurella) komea nelisivuinen hyvin säilynyt asumuspainanne, josta löydöt. Painanne on pari kymmentä metriä rantatörmältä. Tämän rantatörmän alapuolella painanteesta n. 50 m etelään on nuorempi kapea terassi ja lampeen laskeva rantatörmä, jonka äärellä on toinen asumuspainanne.